

— CELAVU PRUNELLI —

LOISIRS & DÉCOUVERTES

www.celavuprunelli-tourisme.com



CELAVU PRUNELLI

VERO



Bienvenue dans le Celavu Prunelli

Au pied du Monte Renosu, suivez les rivières de la Gravona et du Prunelli à la découverte d'un environnement préservé aux portes d'Ajaccio.

Faite de reliefs escarpés, de sites naturels époustouflants, et de villages authentiques, la région du Celavu-Prunelli, composée de dix communes, saura satisfaire vos envies, quelle que soit la saison.

Amoureux de la nature, amateurs de sensations fortes ou de culture et traditions, laissez-vous séduire par la richesse et l'authenticité d'un territoire de caractère qui ne vous laissera pas indifférent.

At the foot of Monte Renosu, follow the Gravona and Prunelli rivers to discover a preserved environment right at Ajaccio's gates.

Made of steep reliefs, breathtaking natural sites, and authentic villages, the region of Celavu-Prunelli, with its ten villages, will satisfy your desires for every season.

Whether you are a nature lover, a thrill seeker or a culture and traditions enthusiast, let yourself be seduced by the richness and authenticity of a territory of character that will not leave you indifferent.

CELAVU PRUNELLI ...



NOS VILLAGES



LES INCONTURNABLES



LE LAC DE
TOLLA

TOLLA



LE VAL D'ESE

BASTELICA



LE VOILE DE LA
MARIÉE

BOCOGNANO




CANYON DE
LA RICHJUSA

BOCOGNANO



I POZZI

BASTELICA



CASCADE DES
ANGLAIS

VIZZAVONA

CELAVU PRUNELLI

BALADES ET RANDONNÉES

Que vous soyez randonneur chevronné, ou simple flâneur à la recherche d'un coin de rivière pour se rafraîchir, nous vous garantissons que vous trouverez votre bonheur !

Le Celavu Prunelli vous offre un réseau de sentiers de randonnées qui vous mènera de torrents de montagnes en villages typiques, en passant par une multitude de sites exceptionnels.

Trop facile pour vous? Faites confiance à nos partenaires, pour découvrir le mythique GR20 et les sommets de l'île.



Whether you are a seasoned hiker or a simple stroller looking for a cool watering hole, we guarantee you will find your happiness!

The Celavu Prunelli offers you a network of hiking trails that will take you from mountain streams to typical villages, passing through a multitude of exceptional sites.

Too easy for you? You can trust our partners to help you discover the mythical GR20 and the summits of the island.

CORSICA NATURA



www.corsicanatura.fr
info@corsicanatura.fr

+ 33 (0)4 95 37 28 41
+ 33 (0)6 85 03 19 90

Randonnées
accompagnées,
GR20, excursions,
séjours multi activités

RÊVES DE CIMES



www.revesdecimes.fr
contact@revesdecimes.fr

+ 33 (0)4 95 21 89 01
+ 33 (0)6 16 07 55 67

Randonnées
accompagnées,
GR20, excursions,
séminaires

A PIUMA



www.a-piuma.com
apiumatrail@gmail.com

+ 33 (0)6 64 82 67 32

Randonnées
accompagnées,
Randonnées insolites
excursions

COULEUR CORSE



www.couleur-corse.com
infos@couleur-corse.com

+ 33 (0)4 95 10 52 83
+ 33 (0)6 15 05 28 42

Randonnées
accompagnées, GR20,
excursions, séjours
multi activités

CORS'AVENTURE



www.corse-aventure.com
info@corse-aventure.com

+ 33 (0)4 95 25 91 19

Randonnées
accompagnées, GR20,
excursions,
séjours multi activités

CELAVU PRUNELLI ...



LE LAC DE TOLLA



CENTRE NAUTIQUE

www.centre-nautique-de-tolla.fr

T: + 33 (0)4 95 27 00 48

@ : tolla-nautic@orange.fr

Installé sur les berges du magnifique Lac de Tolla depuis 30 ans, le Centre Nautique, à l'ombre des peupliers, permet au public familial ou sportif, une gamme d'activités nautiques (pédalo, stand-up paddle, barques, kayak...)
Possibilité de pêche à la ligne.



VIA FERRATA

www.revesdecimes.fr

T: + 33 (0)4 95 21 89 01

@ : contact@revesdecimes.fr

Entre randonnée et escalade, la Via Ferrata de Tolla permet de découvrir des sensations vertigineuses dans un superbe paysage entre mer et montagne, en toute sécurité.
Possibilité de découvrir l'activité en liberté en louant simplement le matériel ou d'être accompagné par un guide.

LES CASCADES



LE VOILE DE LA MARIÉE BOCOGNANO

Haute de 70m la cascade du voile de la mariée est une des plus impressionnantes de l'île. Accessible par la RD27 après une balade d'une dizaine de minutes, elle est surnommée ainsi de part sa forme particulière, rappelant un voile de mariée.

La légende raconte qu'une Reine étant venue se rafraîchir dans le lac qui existait en place de la Cascade, ait été surprise par un Ogre qui vivait là.

Dénivelés : + 80 m / - 80 m

Altitude. : de 600m à 680 m

Longueur : 1 km

Balisage : jaune

LES CASCADES DES ANGLAIS VIZZAVONA

Au départ du Col de Vizzavona, il ne vous faudra que 20 minutes de marche, à l'ombre de la hêtraie pour atteindre ce lieu les Cascades des Anglais, nommées ainsi car elles attirèrent à la fin du XIXème siècle, le gotha européen en vacances en Corse.


Dénivelés : + 80 m / - 80 m

Altitude. : de 1120 m à 1200 m

Longueur : 1.8 km



LES CASCADES



LA CASCADE D'ORTOLA BASTELICA

Cette randonnée peut être entreprise tout au long de l'année. A l'ombre des châtaigniers et des chênes, vous longez un ancien canal d'adduction d'eau qui vous mène aux cascades d'Ortola, spectaculaires au printemps lorsque la fonte des neiges fait gronder le torrent.

En été, un effort supplémentaire vous emmène sur les bords d'une vasque idyllique pour un bain rafraîchissant et régénérant. Temps de marche : 2h45 (jusqu'à la cascade et retour).

Dénivelés : +330m / -330m (jusqu'à la cascade)

Altitude : de 840 m à 1140 m (1210 m avec la variante)

Longueur : 5,6 km (6,4 km avec la variante)


Balisage : orange

LA CASCADE DE CARNEVALE BASTELICA

La cascade haute de 10 mètres, se situe à la sortie d'Eccica Suarella et de Cauro (9 km) en direction de Bastelica. Sur la D27 avant le pont, un panneau à droite indique le sentier d'une dizaine de minute qui vous y conduira

Parking sur la gauche de la route.

Sentier très facile, 20 minutes aller-retour.



CELAVU PRUNELLI ...

LE VAL D'ESE

STATION DE SKI DU VAL D'ÈSE



Ouverture selon la période d'enneigement.

La station du Val d'Ese s'étend sur un peu plus de 20 hectares.

De 1620 m d'altitude pour le chalet et les départs jusqu'à 1825 m pour la plus haute remontée.

4 remontées mécaniques et un bambi-kid.

4 pistes rouges, 1 piste bleue, 1 piste verte

T: + 33 (0)495 10 11 20 - + 33 (0)495 28 70 61

www.bastelica.fr

Ecole de Ski Française du Val d'Ese

T: +33 (0)7 68 44 86 48

CHALET DU VAL D'ÈSE

Restauration.

Ouvert 7 jours sur 7 en hiver.


T: + 33 (0)6 38 46 64 45

+ 33 (0)9 82 12 24 36



CELAVU PRUNELLI

CANYON DE LA RICHJUSA



Descendant directement du glacier de la Tanedda, qui était autrefois exploité pour le commerce de la glace, le canyon de la Richjusa regorge de toboggans et de piscines naturelles, pour le plus grand bonheur des amateurs de sensations fortes. Pour les moins sportifs, une balade de 45 minutes le long du ruisseau, permet de rejoindre la sortie du canyon et ses piscines naturelles d'eau cristalline.



Streaming directly from the Tanedda Glacier, formerly used for the ice trade, the Richjusa Canyon is full of slides and natural pools for the thrill seekers. For the less adventurous, a 45-minute hike along the stream, allows you to reach the exit of the canyon and its natural pools of crystal clear water.

CORS'AVENTURE



www.corse-aventure.com
info@corse-aventure.com

+ 33 (0)4 95 25 91 19

CORSICA NATURA



www.corsicanatura.fr
info@corsicanatura.fr

+ 33 (0)4 95 10 83 16

+ 33 (0)4 95 37 28 41

COULEUR CORSE



www.couleur-corse.com
infos@couleur-corse.com

+ 33 (0)4 95 10 52 83

+ 33 (0)6 15 05 28 42

RÊVES DE CIMES



www.revesdecimes.fr
contact@revesdecimes.fr

+ 33 (0)4 95 21 89 01

+ 33 (0)6 16 07 55 67

ENTRE CIEL ET MER



www.corse-rando-canyon.fr
entrecieletmer2a@gmail.com

+ 33 (0)4 95 20 66 95

+ 33 (0)6 03 21 24 20

CANYON CORSE



www.canyon-corse.com
infos@canyon-corse.com

+ 33 (0)4 20 19 09 09

I POZZI





Sur les hauteurs de Bastelica, derrière la station du Val d'Ese se cache une petite perle de la montagne corse, les Pozzi du Renosu. Ce lac d'origine glaciaire, offre une pelouse appréciée par les animaux d'élevage qui sont encore montés ici en transhumance par le berger du site.

On the heights of Bastelica, behind the Val d'Ese hides a small pearl of the mountains, the Pozzi. This lake of glacial origin, offers a lawn appreciated by the animals that are still ridden here in transhumance by the shepherd of the site.

Temps de marche : 5h00

Dénivelés : +530 m / -530 m

Altitude. : de 1610 m à 1955m

Longueur : 11,5 km

Balisage : orange

Découvrez les Pozzi à cheval *

LE CHALET DU VAL D'ESE

Le chalet du Val d'Ese et le ranch de Bastelica vous proposent pendant la saison estivale

- Des balades et randonnées à cheval d'1 heure ou de 2 heures et un départ tous les jours à 10h30 pour les Pozzi.

- Poney corde

Renseignements et réservations au :

+33 (0)6 38 46 64 45 - +33 (0)9 82 12 24 36



PARCOURS AVENTURE

VIZZAVONA

Col de Vizzavona - 20219 Vivario

Situé Entre Ajaccio et Corte, l'équipe du Parc Aventure de Vizzavona, vous accueille sur ses parcours ombragés, pour le plaisir des petits et des grands (A partir de 4 ans).
Ouvert tous les jours de 9h00 à 19h00 en Juillet et Août.

Tarifs |

15.00 € /pers de 4 à 6 ans

20.00 €/pers de 7 à 15 ans

25.00 €/pers à partir de 16 ans

Tarifs de groupe à partir de 5 pers

www.corsicanatura-activites.fr

info@corsicanatura.fr

T : + 33 (0)4 95 37 28 41



VERO

Route de Tartavella, D4 - 20172 VERO



Sur les hauteurs d'Ajaccio, au dessus du village de Vero, Rêves de Cimes vous accueille dans le plus grand parc accrobranche et parcours aventure de Corse, au coeur d'une forêt de pins, avec vue panoramique sur le golfe d'Ajaccio, la vallée de la Gravona et la chaîne montagneuse qui s'étend du Monte d'Oru au Monte Renosu.

Tarifs |

moins d'1.20 m : 13 €

1.20 m à 1.35m : 16 €

1.35m à 1.50 m : 19 €

plus d'1.50 m : 23 €

www.revesdecimes.fr

contact@revesdecimes.fr

T : +33 (0)4 95 21 89 01



SENTIER DU PATRIMOINE

BASTELICA

Bastelica, est le plus haut village du Celavu Prunelli, à 800 m d'altitude. Au pied du Monte Renosu, son territoire s'étend le long de la Vallée du Prunelli, en faisant une des plus grandes communes de Corse.

Réputé pour sa tradition agropastorale autant que pour son association à Sampiero Corso, le village est un véritable paradis pour les visiteurs.

En empruntant le sentier du Patrimoine, vous aurez l'occasion d'admirer les fontaines, chapelles, four à pains et autres constructions typiques. Le chemin vous mène au cœur des hameaux en amphithéâtre, de fontaines en moulins, dans un écrin de verdure. Découvrez l'histoire de Bastelica, de sa création aux alentours de l'an mil, à l'époque contemporaine, des personnages historiques à la vie de nos ancêtres. Et comme on ne saurait parler de Bastelica sans parler de sa production locale, n'hésitez pas à allier le plaisir des yeux à celui des papilles chez les producteurs et restaurants du village qui vous régaleront des spécialités locales.



VERO

Le parcours débute dans le centre du village, puis traverse les différents espaces productifs organisés autour des habitations. Il passe d'abord par les zones de jardins, autrefois cultivées, puis serpente ensuite à travers forêts et maquis, dans un paysage grandiose, alliant pierre rouge locale et somptueuses couleurs de la forêt de pin.

The route begins in the village's center, then crosses the different gardens organized around the houses. It first passes through the once-cultivated garden areas, then winds its way through forests and maquis in a grandiose landscape, combining local redstones and the colors of the pine forest




LE MENHIR DE TAVERA

Découverte en 1961, à proximité des vestiges d'une fortification médiévale, U Casteddu, elle mesure 2.42m et est une des statues menhir les mieux soignées et proportionnées de l'île.

Les bergers du secteur la surnommaient A Santa (La Sainte) car elle aurait la faculté de faire pousser de beaux pâturages. Quelques temps après sa découverte par les archéologues, quelques habitants du village s'en emparèrent et la transportèrent sur le parvis de l'église Santa Maria, avant de la rapporter à sa place actuelle.

Discovered in 1961, near the remains of a medieval fortification, U Casteddu, the statue is 2.42m high and is one of the best cared and proportioned menhir of the island.

The shepherds of the area nicknamed it A Santa (the Holy One) because it was rumoured to help grow beautiful pastures. Some time after its discovery by the archaeologists, some inhabitants of the village seized it and transported it on the forecourt of the Santa Maria church, before bringing it back to its present place.



Découvrez la Gravona en train ! Vous aurez l'occasion d'admirer des paysages inédits en traversant la vallée de la Gravona d'Ajaccio à Vizzavona. Des sentiers de randonnées vous permettent également de rejoindre les villages de Carbuccia, Ucciani, Tavera, Bocognano et le hameau de Vizzavona en allant d'une gare à l'autre.



LE PETIT TRAIN DU MAQUIS

Promenade commentée d'une durée d'une heure avec le Petit Train du Maquis au départ du col de Cricheto à 725m d'altitude et arrivée sur la crête de Sarsaja à 850m d'altitude avec accès aux différents points de vue. Sur place élevage traditionnel de cochons et boutique de produits corses.

HORAIRES:

Hors saison:

10h30, 11h45, 15h00

Juillet à Septembre :

10h30, 11h45, 15h00, 16h30

TARIFS: 13.00 € /personne - Demi-tarif pour les enfants

T: + 33 (0)4 95 28 41 36 + 33 (0)6 76 41 77 33

[@:coldecricheto@gmail.com](mailto:@coldecricheto@gmail.com) - www.cricheto.com



ECOMUSÉE U PALAZZU

Construit à la fin du XVII^{ème} siècle à la demande de Napoléon Bonaparte qui désirait une résidence d'été dans le village de ses aïeux, U Palazzu abrite aujourd'hui un écomusée présentant les aspects significatifs du mode de vie traditionnel de la région.

Au fil des collections laissez vous transporter du coeur de la vie des bergers, aux aventures des bandits de la région en passant par la création du chemin de fer et la fuite des Bonaparte.

Visite numérique avec audioguide traduite en 5 langues : Français, Anglais, Allemand, Espagnol, Italien et Corse.



HORAIRES :

Hors saison :

du lundi au vendredi de 10h à 17h

Juillet à Septembre :

du lundi au samedi de 9h à 18h et

le dimanche de 10h à 16h

TARIFS: 3.00€ par personne pour

les plus de 12 ans

T:+ 33 (0)4 95 27 41 86

CELAVU PRUNELLI ...



A CUPULATTA La cité des tortues

Sur un site naturel de 2,5 ha, vous pourrez découvrir la vie cachée destortues.

De l'Amérique à la Méditerranée, en passant par l'Asie et l'Afrique, tous les continents sont représentés. Vous apprendrez à mieux connaître la vie et les moeurs des tortues de ces multiples régions du monde.

Créé par l'association A CUPULATTA qui signifie TORTUE en langue Corse, le centre a pour vocation l'élevage, l'étude et la protection des tortues terrestres et aquatiques du monde entier. Le parc abrite 170 espèces et plus de 3000 animaux. Un cadre naturel remarquable, des éléments climatiques particulièrement favorables ainsi que des aménagements très bien adaptés offrent des conditions optimales à la vie et à la reproduction des tortues.

PARC A CUPULATTA

T20 - 20172 VERO

www.acupulatta.com

info@cupulatta.com

T : + 33 (0)4 95 52 82 34

Parc ouvert 7 jours sur 7 d'avril à octobre.


De 9h00 à 19h00 du 16 mai au 15 septembre

de 10h00 à 17h30 en jusqu'au 15 mai et à partir du 16 septembre.

TARIFS : 12.00 €/pers à partir de 12 ans - 9.00€/pers de 5 à 11 ans.



CELAVU PRUNELLI ...



ESPACE NATUREL I RICCI

L'espace naturel I Ricci à Bastelicaccia à découvrir absolument avec les enfants. Sur un terrain de 6 600 m² un chalet et une terrasse couverte accueillent les enfants et leurs parents, les animaux sont en liberté et adorent les caresses et friandises.

Dans des endroits ombragés, des bancs et une table pique-nique pour observer les chevaux nains, poneys, lamas, ânes, chèvres naines, cobayes, chats, volailles.

Lieu dit U Catraghju - Rte de Bottacina
20129 Bastelicaccia
T : + 33 (0)6 22 38 39 18
@ : asso-herissons@orange.fr

Ouvert les mardis, jeudis et vendredis matins,
le Mercredi de 10h à 16h, sur réservation le weekend.
L'été le matin du lundi au vendredi, sur réservation
le week-end.



ESCALADE ET VIA CORDATA

COULEUR CORSE



www.couleur-corse.com
infos@couleur-corse.com

+ 33 (0)4 95 10 52 83

+ 33 (0)6 15 05 28 42

Randonnées accompagnées,
excursions, séjours multi
activités

RÊVES DE CIMES



www.revesdecimes.fr
contact@revesdecimes.fr

+ 33 (0)4 95 21 89 01

+ 33 (0)6 16 07 55 67

Randonnées accompagnées,
GR20, excursions, séminaires

CORSICA NATURA



www.corsicanatura.fr
info@corsicanatura.fr

+ 33 (0)4 95 37 28 41

+ 33 (0)6 85 03 19 90

Séjours multi-activités,
Escalade, Via Cordata
au voile de la Mariée

CORS'AVENTURE



www.corse-aventure.com
info@corse-aventure.com

+ 33 (0)4 95 25 91 19

Randonnées accompagnées,
excursions, séjours multi
activités

CYCLOTOURISME



LE CHALET DU VAL D'ESE



+ 33 (0)6 38 46 64 45
+ 33 (0)9 82 12 24 36

Location de VTT homme femme enfant à l'heure, la demie journée et à la journée avec possibilité de récupérer les personnes et les vélos soit à la maison forestière de Zipitoli soit au lac de Tolla.

COULEUR CORSE



www.couleur-corse.com
infos@couleur-corse.com
+ 33 (0)4 95 10 52 83
+ 33 (0)6 15 05 28 42

Randonnées accompagnées, excursions, séjours multi activités.

CORS'AVENTURE



www.corse-aventure.com
info@corse-aventure.com
+ 33 (0)4 95 25 91 19

Randonnées accompagnées, excursions, séjours multi activités.

CORSICA MOUNTAIN BIKE

Découverte de la vallée du Prunelli à travers ses forêts, lacs, cascades.
Sorties à la 1/2 journée ou à la journée.



www.corsicamb.fr
contact@corsicamb.fr
+ 33 (0)6 48 72 77 99



PÊCHE EN RIVIERE

AAPPMA DE LA GRAVONA

agravona.peche@gmail.com
T: + 33 (0)4 95 23 13 32



Règlementation : Pêche à la mouche uniquement (2 mouches maximum). Retour à l'eau obligatoire par suite qu'une soit leur taille, hameçons sans ardillon. Respectation de la 1ère catégorie pour les autres points réglementaires. Respect de l'environnement.

Contact : agravona.peche@gmail.com 04 95 23 13 32

Parcours No Kill
de la Gravona
Pêche à la mouche
uniquement (2 max)
Remise à l'eau
obligatoire quelle
que soit la taille.
Hameçons simples
sans ardillons.
Départ : Pont du
Vignale - Tavera.

RÊVE DE PÊCHE

www.revedepechecorse.com
T: + 33 (0)6 09 86 18 30



Jean Christophe Barbier,
guide de pêche passionné,
diplômé du CNFMP d'Ahun
et maîtrise d'environnement

à l'université de Corté, vous emmène à la découverte
des paradis de pêcheurs en Corse.

jeancribarbier@gmail.com

• • •
**OFFICE DE TOURISME INTERCOMMUNAL
DU CELAVU PRUNELLI**

U Palazzu

20136 BOCOGNANO

T: +33 (0)4 95 22 55 13

+33 (0)6 75 16 24 38

Pela Curacchia

20129 BASTELICACCIA

T: + 33 (0)4 95 22 55 13

+33 (0)6 75 16 24 38

info@celavuprunelli-tourisme.com

www.celavuprunelli-tourisme.com

